

Нижегородская областная Федерация туризма

## ОТЧЁТ

о пешеходном спортивном походе \_\_\_\_\_ категории  
сложности,  
совершенном в районе Верхне-Ангарского хребта  
(Забайкалье) в период с 25 июля по 18 августа 2003 года

**Руководитель группы:**

Кузнецов Анатолий Алексеевич,  
607189, Нижегородская обл., г.Саров,  
ул.Куйбышева, д.17, кв.31,  
(83130) 2-57-30  
E-mail:aakuzn@mail.ru

*г. Саров 2003*

## Справочные сведения о походе

Вид туризма – пешеходный

Сроки проведения похода – с 25 июля по 18 августа 2003г.

Категория сложности –

Нитка маршрута: ст. Уоян – р. Анамакит Ангарский – пер №31 (п/п, 2А) – правый приток р. Асикта ↓ - р. Асикта ↑ - вверх по притоку к горе 2605 – рад. выход пер. Колдас (2А) - пер. Агней (н/к) – р. Агней ↓ - ст. Агней.

Продолжительность активной части маршрута - 14 дней

Протяжённость – 110 км.

## СВЕДЕНИЯ ОБ УЧАСТНИКАХ ПОХОДА

№ п/п	Ф И О	год рождения	туристский опыт	разряд по туризму	обязанности в походе
1	Кузнецов Анатолий Алексеевич	1952г	1989г - Таймыр, 5р 2000г – Пол. Урал, 3р 2001г- Зап. Саян, 4 р	МС СССР	Руководитель
2	Ерзунов Владимир Алексеевич	1952г	1989г - Таймыр, 5у 1999г-Кольский п-ов, 3у 2000г – Пол. Урал, 3у	1	Ответственный за ремнабор
3	Ефимов Александр Васильевич	12 октября 1950г	1983г - Якутия, 5у 1987г - Тянь-Шань, 4у 2001г – Зап. Саян, 4у	1	Фотограф
4	Ефимов Вадим Александрович	31 мая 1984г	1999г.-Кольский п-ов,2у 2000г – Пол. Урал, 3у 2001г –Зап. Саян, 4у	2	
5	Качалин Григорий Николаевич	19 марта 1981г	2001г – Зап. Саян – 3у 2002г–Кольский п-ов,2у	2	
6	Измайлов Александр Олегович	10 сентября 1984г	2000г – Пол. Урал, 3у 2001г –Зап. Саян, 4у 2002г–Кольский п-ов, 2у	2	ЗАВХОЗ
7	Колоярцев Александр Сергеевич	22 апреля 1954г	1988г - Якутия, 5 <sub>усл.</sub> у 1990г – г. Бырранга, 6у 2000г – Пол. Урал, 3у	1	
8	Загускин Михаил Владимирович	01 сентября 1952г	1986г – Вост. Саян, 5у 1988г – Камчатка, 4у 1990г – о. Итуруп, 3у	1	
9	Рыжков Андрей Васильевич	08 декабря 1957г	1988г - Якутия, 5 <sub>усл.</sub> , у 1990г – г. Бырранга, 6у 2001г–Кольский п-ов, 2у	1	Отв. за снаряжение
10	Рыжков Антон Андреевич	07 июля 1986г	2001г–Кольский п-ов, 2у 2002г –Южный Урал, 3у	2	
11	Кошатова Елена Владимировна	12 мая 1981г	2002г–Кольский п-ов,2у	3	
12	Абросимова Татьяна Александровна	30 декабря 1967г	2002г–Кольский п-ов,2у	3	ответственный за переезды
13	Стриканова Наталья Станиславовна	15 июня 1967 г	2002г–Кольский п-ов,2у	3	

Кошатова Е., Абросимова Т. и Стриканова Н. имеют опыт прохождения перевалов сложности 1А. Остальные участники имеют опыт прохождения перевалов 1Б и сложнее. Все участники похода проживают в г. Саров Нижегородской области.

## **Организация и проведение похода**

### ***Подъезд:***

Путь подъезда только один – по железной дороге, до Северобайкальска. . Оттуда ходит местный поезд в сторону Тынды, который останавливается на всех, даже богом забытых, разъездах. Можно попытаться договориться с машинистом об остановке поезда у моста через Верхнюю Ангару не доезжая до ст. Уоян километров 7.

### ***Отъезд:***

Путь отъезда тоже только один – по БАМу. Поезд ходит один раз в сутки. Его график лучше узнать в Северобайкальске. Поезд Тында – Москва останавливается только на крупных станциях. От Северобайкальска можно уже уехать непосредственно до Москвы или, с случае отсутствия билетов – до Красноярска.

### **Изменения маршрута и их причины**

Группа фактически сошла с маршрута. Основная причина – длительный непрекращающийся дождь. Ручьи, не говоря о реках, вспучились и стали практически непроходимыми. Залезать вглубь было рискованно. Можно не выбраться обратно. (Уже вернувшись домой, узнаем из СМИ, что несколько групп в этом районе пришлось эвакуировать силами МЧС). Да и без дождя вода была высокая.

ГРАФИК ДВИЖЕНИЯ И ЕСТЕСТВЕННЫЕ ПРЕПЯТСТВИЯ

Дни пути	Участок пути (от-до)	Протяженность (км)	ходовое время	характер пути	метео условия	Категория препятствия
1	2	3	4	5	6	7
1	1. Р.В. Ангара (мост) – угол карьера 2. Карьер –поворот к р.Анамакит Анг.		55 мин 2ч 20 мин	Грязная грунтовая дорога Старая лесовозная дорога	Облачно, к вечеру дождь	
2	1. До р. Анамакит Ангарский 2. Вверх по р. Анамакит Ангарский		1ч 50 мин 2ч 15 мин	Легко проходимый лес. Едва заметная тропа. Вдоль берега по мелким камням. 2 сложных брода шириной до 20 метров и глубиной до 60 см.	Солнечно	
3.	1. Вверх по р. Анамакит Ангарский		3ч 40 мин	Обход протяженных прижимов высоко по правому берегу реки	Солнечно	
4.	1. Траверс вдоль левого склона правого истока Анамакита Ангарского 2. Вверх по ручью к пер. №31		4ч 40 мин 30 мин	Обход водопада очень высоко от реки траверсируя каменистый склон, часто поросший густым кустарником	Солнечно	
5.	1. Подход к перевалу 2. Подъем на пер. №31 3. Спуск с пер. №31		1ч 00 мин 2ч 10 мин около 3ч	Подъем средней крутизны по камням разной величины. Спуск по камнепадоопасному кулуару	Небольшая облачность	2А
6.	1. Вниз по притоку р. Асикта 2. Вверх по р. Асикта		2 ч 20 мин 1 ч 20 мин	Несильная пересеченка. Плотный густой невысокий кустарник. По каменистому руслу. Брод шириной 20м и глубиной 70 см стенкой	Средняя облачность	
7.	1. Вверх по р. Асикта		4 ч 20 мин	Густой высокий кустарник по берегу. Постоянные броды шириной до 7-10 м и глубиной до 60-70 см.	Небольшая облачность	
8.	1. Вверх по левому притоку р. Асикта (к вершине 2605) 2. Полудневка		3ч 10 мин	Движение вдоль больших валунов. Частые неширокие броды различной глубины.	С утра небольшая облачность	

					После обеда сильный дождь.	
9.	Вынужденная дневка	-	-		Сильный дождь	
10.	Радиальный выход на пер. Колдас 1. До подъема на перевал 2. Подъем на перевал 3. Возвращение		1 ч 10 мин 1 ч 50 мин 2 ч 40 мин	Ровная долина, вся залитая водой Легко проходимый кустарник Крутой склон (до 40°), камни различной величины	Дождь	По классификации 2А. Наша оценка - 1Б
11	1. Вниз по ручью до р. Асикта 2. Вверх по р. Асикта		2ч 30 мин 3 ч 15 мин	Траверс склона вдали от ручья Пологий подъем, мелкие камешки	Сильная облачность	
12.	1. Вверх по каменистому плато до пер. Агней 2. Спуск с пер Агней 3. Вниз по ручью Агней.		2 ч 50 мин 1 ч 10 мин 1 ч 50 мин	Несложные камни средней величины Крутой спуск по крупным, живым камням Какое-то подобие тропы. Пологий спуск	Туман	По классификации н/к. Наша оценка – 1А
13.	1. Вниз по ручью Агней		5 ч 20 мин	Несколько несложных бродов, прижимы, легко проходимый кустарник, камни, камни, камни	Средняя облчность	
14.	1. От грунтовки вдоль железной дороги до моста через р. Агней 2. По асфальтовой дороге до ст. Агней	3 км 8 км	1 час 2 час	Каменистое русло реки. Иногда не-протяженные чистые от камней места.	Солнечно	

Итого: За 14 дней пройдено 120 км. Совершено первопрохождение перевала №31.

## ОПИСАНИЕ ПРОЙДЕННОГО МАРШРУТА

**31 июля. 1-ый походный день.** Ночевали у железнодорожного моста через р.Верхняя Ангара, удалось уговорить машиниста остановиться /Ф.1/. Подробных карт вблизи моста нет, идем в сторону карьера. Оказывается их два. Первый – работающий. До него от моста 30 минут. С трудом нашли людей. Выяснилось, что дорога вглубь идет от второго, неработающего, карьера. До начала дороги еще почти полчаса. Дальше пошла или лесовозная, или вездеходная – но дорога. Воду на полдня (а может, и дольше) нужно взять у моста. Идти несложно. Еще через час ходового времени остановились на развилке дорог на обед. Сориентироваться трудно. Разведки здесь бессмысленны. Немногим более двух ходовых часов и влево уходит дорога. Сделав разведку убеждаемся, что она глохнет. Продолжаем идти по хорошей лесной лесовозной дороге. Она потихоньку начинает забирать на восток. Понимаем, что это не то, что нужно, возвращаемся в предыдущей развилке. Ее характерный внешний вид – справа невысокая осыпь. На дороге камни. Слева – крутое понижение.

Довольно далеко от развилки находим поляну для стоянок и метрах в 200 - от поляны воду в слабеньком ручье.

### **01 августа. 2-ой походный день.**

Вернувшись к повороту, идем также по неплохой дороге. Через 25 минут – брошенный вытянутый карьер. В дальнем углу карьера вездеходка продолжается лишь несколько десятком метров и глохнет. Дальше пошла только тропа, сразу поднимающаяся вверх по склону. Через час выходим на крутой борт долины Анамакита Ангарского у его слияния с Левым Анамакитом /Ф.2,3/. Спустившись вниз по крутому склону через бурелом, бродим через Левый Анамакит /Ф.4/. Речка неглубокая, но течение сильное. Можно найти упавшие деревья, а можно и вброд, но замочив сапоги. Широкая долина Анамакита Ангарского радует и глаза и душу /Ф.5/.

Далее путь вверх по Анамакиту Ангарскому. Из-за многочисленных прижимов приходится часто бродить реку с берега на берег /Ф.6,7/.

Мест для ночлегов много и хорошие.

### **02 августа. 3-ий походный день.**

Несколько бродов и мы уперлись в прижим на левом по ходу движения берегу. На другой берег Анамакита перейти не удастся и мы полезли вверх, выше стланика. Идти тяжело. Камни, тропы нет. Следы вездеходной дороги есть, но идут внизу по руслу реки. Спустились к реке уже практически на слиянии двух ручьев. На левый (орографически) и уходят следы вездеходки. Решаем на ночь глядя не лезть в каньон /Ф.9/, а сделать разведку. Ночлег – на большой поляне.

И правильно сделали, что не полезли. Для трех палаток мест там нет!

### **03 августа. 4-ый походный день.**

С утра за 20 мин дошли до большого красивого водопада /Ф.10/. Прошли 2 несложных, но глубоких (до 80 см.) брода. Путь по борту водопада найти не удалось. Карабкаемся высоко наверх на левый (орографически) берег. Путь проходит по камням по склону средней крутизна. Набранную высоту над ручьем оцениваем как метров 300. Склон порос березкой, ивняком. Даже сверху не совсем понятно, как же двигаться. Сложных участков нет. Движемся каждый в своем темпе, но не расходимся. Воды наверху нет и обед устраиваем у случайного небольшого ручейка. Воду набираем кружками. Лишь к вечеру удается спуститься к западному истоку Анамакита Ангарского немного выше четкой границы леса. Дальше сплошного леса нет, но везде небольшие деревья, кустарник. Поднявшись еще около полутора часов вверх во ручью, останавливаемся на ночлег на открытом месте. Дальше начинаются заболоченные места и мы боимся остаться без поляны. Как тяжело идти тремя палатками!

### **04 августа. 5-ый походный день.**



Проходим небольшой красивый водопад. Появившееся озеро легко обходится по любому берегу. Впереди виден перевал /Ф.11/ и пупырь перед ним, но непонятно, с какой стороны его обходить. Решаем обходить его слева по ходу движения. (Впоследствии выяснилось, что выбранный путь удобнее). Начинается подъем 20-25°. Вышли на снежник. Отсюда подъем на перемычку между «пупырем» и главным хребтом. Весь подъем на перевал от подножия занял около 3-х ходовых часов. Путь подъема не очень сложный /Ф.12/, но тяжелый, крутой. Редко травянистые участки.. Лишь небольшие участки представляют нагромождение крупных камней. Изумительный вид сверху /Ф.14/! На перевале в 13-30. Побегав по гребню, ни чьих-либо следов, ни тем более тура не обнаружили. Сделали свой тур, написали записку, сфотографировались /Ф.13/. Перевал назвали перевалом Столетия канонизации Серафима Саровского. Именно в эти дни где-то далеко в городе проходило это знаменательное событие.

Спуск вначале показался несложным /Ф.15/. Небольшие участки крутых сбросов, крутой, но несложный кулуар. Сверху уже просматривалась долина р. Асикты /Ф, 16/. Но вдруг характер спуска резко изменился. Кулуар сузился, стал камнепадоопасным. Крутые сбросы стали длиннее. Проходим по трое, иногда по двое до выхода в безопасные карманы. Обязательная подстраховка. Веревку применять практически невозможно из-за возможности сорвать камни. Узкие полки. В одном месте пришлось снимать рюкзаки и спускаться их, передавая друг-другу. Это ключевое место спуска протяженностью ~10 метров. Дальше тоже кулуар, но выполаживается. Общее время спуска около 3-х часов. На приток р. Асикта вышли к 18 часам. Со стороны долины р. Асикта место нашего прохождения через хребет найти трудно /Ф. 17/. Хотя перевал, по нашему мнению, достаточно логичен. В общей сложности мы оценили его как 2А.

Пройдя вниз по ручью около часа, останавливаемся на ночлег. Для поляны пришлось корчевать кустарник.

### **05 августа. 6-ой походный день.**

Движемся вниз без тропы по кустарнику /Ф. 18,19/. Очень трудно, кустарник высокий. Решаем подняться выше к хребту. Там кустарника поменьше. Долина немного сузилась и движение продолжалось вдоль ручья иногда по берегу, но часто и по руслу. Обед у впадения ручья в Асикту. Река большая, широкая. Наловили с десятков хариусов.

Пройдя одну ходку (40 минут) по левому по ходу движения берегу вверх по р. Асикта /Ф. 20/, перешли на правый. Пошел несильный дождь. На привале неожиданно встретили медведя. Стоянку на ночлег пришлось искать под дождем и в мокрых кустах /Ф.21/. Здесь удобных мест почти нет, во всяком случае для нескольких палаток.

### **06 августа. 7-ой походный день.**

Погода хорошая и мы продолжаем движение вверх по р.Асикта. Постоянные броды, каменистые берега, прижимы /Ф.22-24/. Вдали видна высокая вершина. Лишь потом выясняется, что это хороший ориентир поворота к вершине 2605. Скорость очень медленная. Дошли до развилки к вершине 2605. Хоть время и раннее, но впереди опять сужение ручью. Решаем остановиться на ночлег именно в устье. Нашли большую неплохую поляну. Общее ходовое время 3 часа 20 минут.

### **07 августа. 8-ой походный день.**

Уходим от самой Асикты и движемся вверх по ручью. Вначале лучше всего идти по берегу. Но берега все круче и круче, ручей глубже и быстрее /Ф.25,26/. Решаем подняться выше границы стланика и идти там. Доходим до границы леса. Ходовое время 3 часа 20 минут. Неплохое место для обеда... и для стоянки /Ф.29/. Отсюда можно сделать и восхождение на г. 2605, /Ф27/ и кольцевой маршрутик по 3-м перевалам.

С дровами несложно. Можно набрать стланика по бортам долины. Начинается дождь. И не заканчивается в течение еще 2-х суток.

### **08-09 августа. 2,5 дневки.**

За это время удалось Кузнецову А. и Измайлову А. сделать радиальный выход на пер. Колдас /Ф.28/. Вначале по пологой долине. Затем по сырым скользким камням. Опасности подъем не представляет, за исключением последнего взлета. Камнепадоопасно, нужно идти вдалеке друг от друга. Тур нашли, но записки там не оказалось. Написали свою. Спуск в другую сторону не сложен. Долина практически вся заполнилась водой. Путь туда и обратно занял 5 часов 25 минут.

### **10 августа. 11-ый походный день.**

Забираться вглубь поздно. Маршрут уже не пройти. Если непогода продлится, то и выбраться будет непросто. **РЕШАЮ: маршрут заканчиваем.**

Движемся снова по пройденному ручью, но уже вниз. Вода так поднялась, что единственным путем является движение выше границы стланика. Сырые скользкие камни, иногда несильная сыпуха. До слияния с Асиктой дошли за 3 часа 30 минут. Поднимаемся вдоль Асикты еще 35 минут и обед. Погода вроде налаживается, но порывы дождя часты.

Дальнейший путь вверх по Асикте не сложен. Ночлег на берегу реки в широко раскинувшейся долине. Общее ходовое время 5 часов 20 минут.

### **11 августа. 12-ый походный день.**

Верховья Асикты представляет широкую долину с многочисленным ручьями. Идем в тумане /Ф. 30/. Движение только по каменистым россыпям. Ориентирование по компасу. Перевал находим быстро. Седловина очень широкая (до сотни метров) и найти тур не представляется возможным, даже если он есть. Спуск крутой, местами очень. По нашим оценкам путь спуска имеет сложность не ниже 1А. Но главное осторожность.

Долина р. Агней оказалась сразу вне зоны дождя и тумана. Путь вниз по ручью не сложен. Но после 1,5 часов ходьбы река становится полноводной. И только из-за того, что русло широкое, частые броды не представляли большой сложности. Движение по берегам затруднено

обилием курумника, буреломами, несложными прижимами. Место для ночлега находим с трудом.

12 августа. 13-ый походный день.

Продолжаем спуск вниз вдоль реки. Основные препятствия – прижимы, курумник, иногда завалы деревьев. К вечеру справа от реки появился невысокий гребень с хорошей тропинкой. С гребня прекрасный вид на долину Верхней Ангары и Баргузинский хребет /Ф.33/.

Тропа уходит все дальше влево от реки. Куда и сколько она идет – неизвестно. Остаться без воды не хочется и мы идем по компасу к железной дороге, которая была видна с хребта. Выходим на машинную дорогу и по ней – к реке. Ночлег на берегу реки.

13 августа. 14-ый походный день.

До железной дороги – час ходьбы. У моста через р.Ангой спрашиваем автолюбителя (параллельно железной дороге идет автомобильная), в какой стороне станция. Получив всю необходимую информацию, еще за два часа доходим до станции. Уехать можно только вечером на местном поезде.

15-18 августа. Поезд до Северобайкальска. Далее Тында – Москва через Арзамас. Поход закончен.

Итоги. За 14 дней группа прошла ~120 км с двумя перевалами один из которых пройден впервые (по нашим оценкам 2А категории сложности) и многочисленными, иногда очень сложными бродами. Совершен радиальный выход на третий перевал –пер. Колдас (2А). Ориентирование, за исключением первого дня, не сложное. Из-за непогоды группа практически с маршрута сошла.

Тем не менее, в Интернете поход по маршруту: ст. Анамакит - р. Анамакит-Ангарский – прохождение каньона на р. Западный Анамакит

Ангарский – пер. Тульский Metallург на р. Агней – ст. Агней оценен как поход 3-ей категории сложности (рук. Тютюнов А., 2004г).

### **Размышления о пройденном маршруте**

Планируя маршрут 4-ой категории сложности по Верхне-Ангарскому хребту, руководитель исходил из опыта похода 4-ой категории сложности в этом же районе, пройденным им также в качестве руководителя в 1987 году. Уже после похода 2003 года стало очевидно, что для данного состава группы предложенный и утвержденный маршрут был очень сложным для прохождения. Кроме того, численность группы (13 человек) сильно замедляла скорость ее движения с самого начала. Мы позволяли себе расходиться на некоторых простых участках (вниз по притоку Асикты, вверх по Асикте) на небольшие подгруппы, чтобы не останавливаться всей группе из-за небольших задержек каждого. Кроме того, планируя поход, мы рассчитывали на то, что препятствия будут носить такой же характер, что и в 1987 году. Уровень воды же с самого начала был выше уровня 1987 года. А после почти трехдневных дождей стал очень большим.

Данный район для первоначального ознакомления неплохо освещен в туристской литературе, не говоря уже про Интернет.

Учитывая опыт двух походов, руководитель все же хотел бы дать следующие рекомендации при планировании походов в этом районе.

Район Верхне-Ангарского хребта – совершенно дикий, глухой, хотя и легко доступный в плане подъездов к нему туристский район. В настоящее время здесь нередки пешие маршруты 6-ой категории сложности.

Обозначенные на картах перевалы не всегда являются пройденными.

Планируя протяженные маршруты, особенно с переправой через Левую Маму, необходимо иметь ввиду, что после дождей она окажется непреодолимым препятствием.

Участники должны быть готовы к прохождению протяженных (десятки километров) россыпей камней.

## ФОТОГРАФИИ В ПОХОДЕ



Фото 1. Группа у моста через р. Верхняя Ангара



Фото 2. У слияния Анамакита Ангарского и Левого Анамакита





Фото 3. Долина Анамакита Ангарского.



Фото 4 . Переправа через р. Левый Анамакит



Фото 5. Долина Анамакита Ангарского



Фото 6. Один из бродов Анамакита Ангарского





Фото 7 .Один из бродов Анамакита Ангарского




Фото 8 . Обход прижимов на Аннамаките

Ангарском





Фото 9 . У слияния Западного и Восточного Аннамакита



Фото 10 . Водопад на р. Западный Аннамакит





Фото 11. Вид хребта с перевалом №31  
(Названного нами Столетие канонизации Серафима  
Саровского)



Фото 12. Последний взлет перед перевалом №31



Фото 13. Группа на седловине перевала №31





Фото 14. Вид с перевала №31 в долину Анамакита Ангарского



Фото 15. Спуск по каньону с перевала №31





Фото 16. Спуск с перевала №31. Внизу – правый приток р. Асикта






Фото 17. Панорама перевала №31 из долины правого притока р. Асикта



Фото 18. Долина правого притока р.Асикта





Фото 19. Вниз по правому притоку р. Асикта



Фото 20. Вверх по р.Асикта





Фото 21. Нас здорово выручал костровой тент



Фото 22. Вверх по р.Асикта





Фото 23. Один из многочисленных бродов р. Асикта



Фото 24. Хороший ориентир на пути  
Вправо – на перевал Колдас и к вершине 2605  
Влево – на перевал Хомякова





Фото 25. Мы повернули к вершине 2605м.





Фото 26. Движение вверх по левому истоку р.Асикта



Фото 27. Панорама вершины 2605м



Фото 28. На перевале Колдас





Фото 29. Бивак под горой 2605м.



Фото 30. На пути к перевалу Агней.





Фото 31. Долина правого притока р.Агней. Спуск с перевала Ангой.




Фото 32. Вниз по р. Ангоя



Фото 33. Вид с высокого борта р. Ангоя на долину р. Верхняя Ангара



Фото 34. На горячих источниках Дзелинда