

Нижегородская областная Федерация туризма  
Федерация спортивного туризма г.Саров  
Секция туризма Спорткомплекса РФЯЦ-ВНИИЭФ

## ФОТО-ОТЧЁТ

о пешем походе-путешествии  
по Камчатской области,  
совершённом с 13 июля по 05 августа 2016 года  
группой из г.Саров Нижегородской области

Маршрутная книжка № 11-2016

**Руководитель группы:**

Ерзунов Владимир Алексеевич

E-mail: [vlad\\_erzunov@mail.ru](mailto:vlad_erzunov@mail.ru)

Маршрут: г. Саров (*поезд*), аэропорт Шереметьево (г. Москва) – аэропорт г. Петропавловск-Камчатский (*самолет*), пос. Октябрьский (*автобус*), пос. Озерновск (*вездеход*), пос. Паужетка (*автомобиль*), влк. Кошелева (далее пешком), река Озёрная, Кутхины Баты, ст. ТИПРО, плато у влк. Ильинский, плечо влк. Желтовский, река Беленькая, река Южный Ксудач, кальдера влк. Ксудач, река Западная Ходутка, река Правая Ходутка, источники Ходутка, река Асача, рудник Тревожное Зарево, г. Петропавловск-Камчатский (*автомобиль*), аэропорт Шереметьево (г. Москва) (*самолет*), г. Саров (*поезд*).

г.Саров, 2016

# 1. СПРАВОЧНЫЕ СВЕДЕНИЯ О ПОХОДЕ

## 1.1 Общие сведения о походе

Район проведения похода – Камчатская область.

Вид туризма	Запланированная категория сложности	Протяженность активной части (суммарно), км	Продолжительность		Сроки проведения
			общая	ходовых	
<b>Пеший</b>	<b>3</b>	<b>250</b>	<b>20 дней</b>	<b>14 дней</b>	<b>13 июля – 05 августа 2016 г.</b>

Запланированный маршрут оценен, как 3-я категория сложности и разрешен МКК г. Саров. Маршрутная книжка № 11-2016.

## 1.2 Список участников

Таблица 1 – Список участников

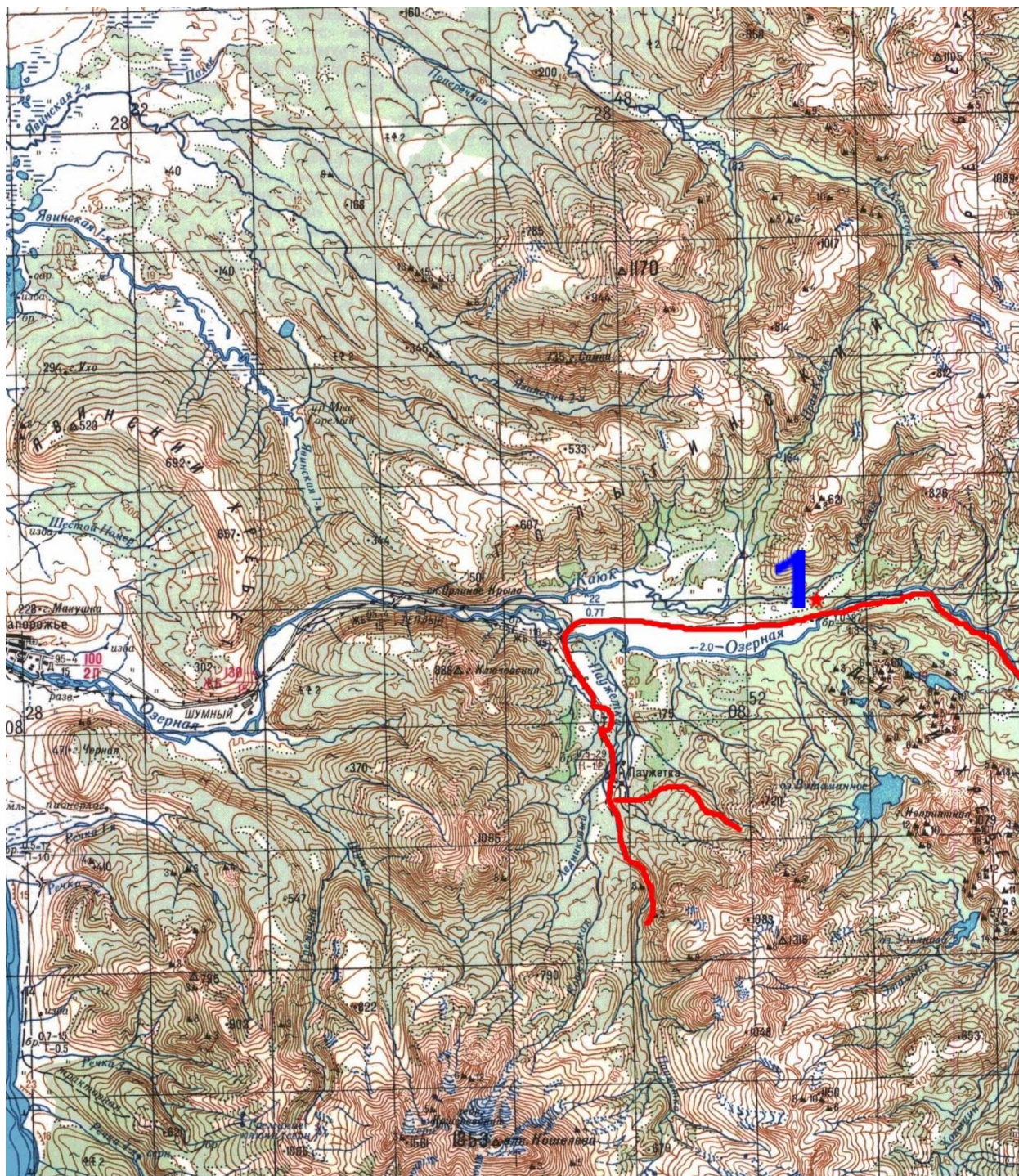
№ п/п	Фамилия, имя, Отчество	Год рождения	Туристический опыт	Обязанности в группе, распределение
1.	Ерзунов Владимир Алексеевич	1952	5 уч. Вост. Саян. (пеший) 4 уч. Камчатка (пеший) 3 рук. Камчатка (пеший) 2012 и 2013 гг.	Руководитель
2.	Тарасов Борис Александрович	1988	ПВД 3 уч. Камчатка 2012, 2013 гг. (пеший)	Аптечка
3.	Ткачук Данил Валерьевич	1980	2 уч. Забайкалье (водный), 3 уч. Камчатка 2013 гг (пеший), 2 уч. Зап. Украина(водный) 2014г.	Рем. набор
4.	Абросимова Татьяна Александровна	1967	3 уч. Каларский хр.2009 3 уч. Полярый Урал 3 уч. Камчатка 2012, 2013 гг.(все пеший)	Завхоз
5.	Тарасова Мария Сергеевна	1989	2 уч. Кавказ, 2015	Отв. за билеты



### 1.3 Общая схема маршрута.

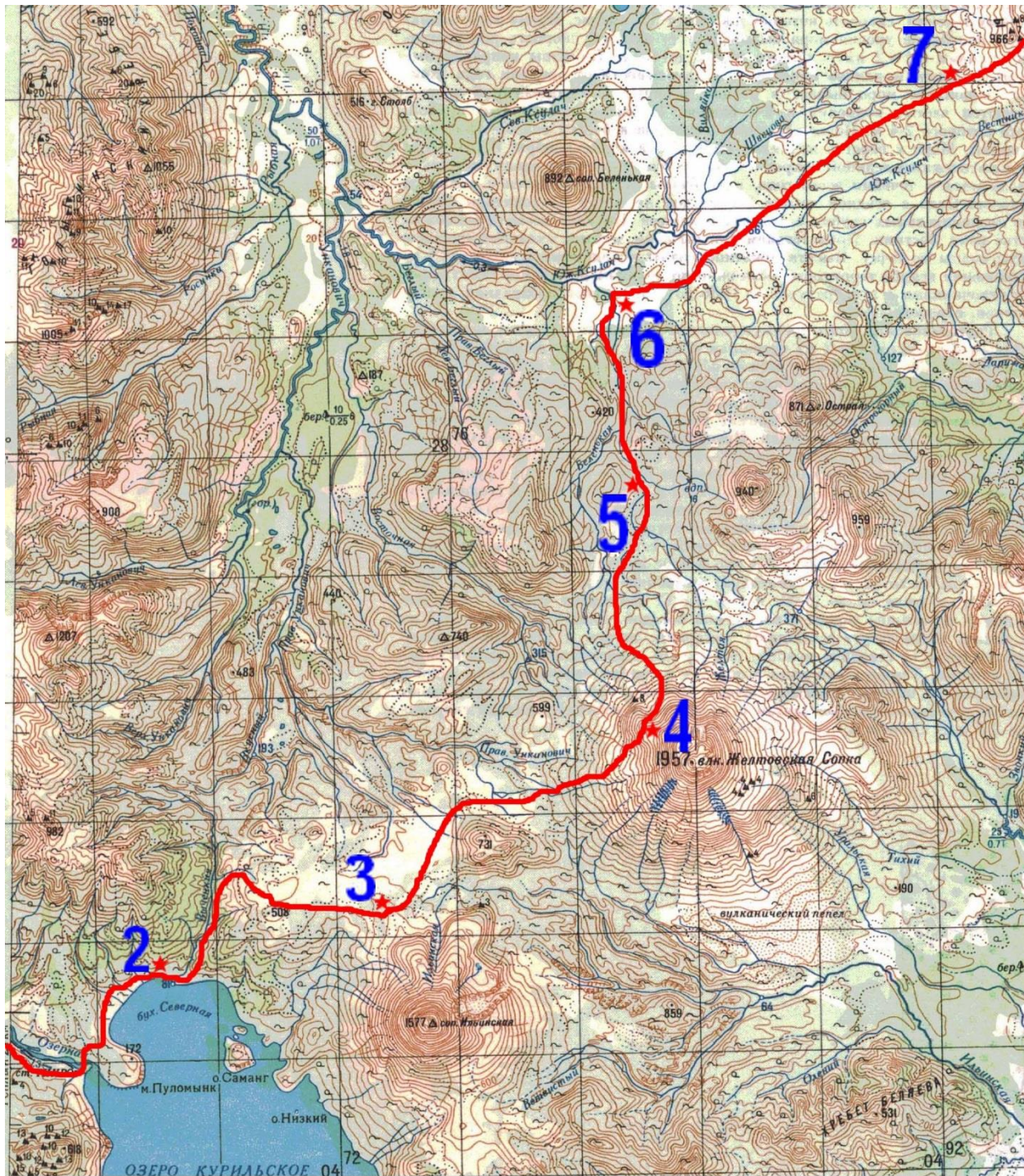
Во время подготовки и проведения похода использовались 0.5 км, 1 км и 2 км топографические карты генштаба.

**Обзорные карты района похода.**



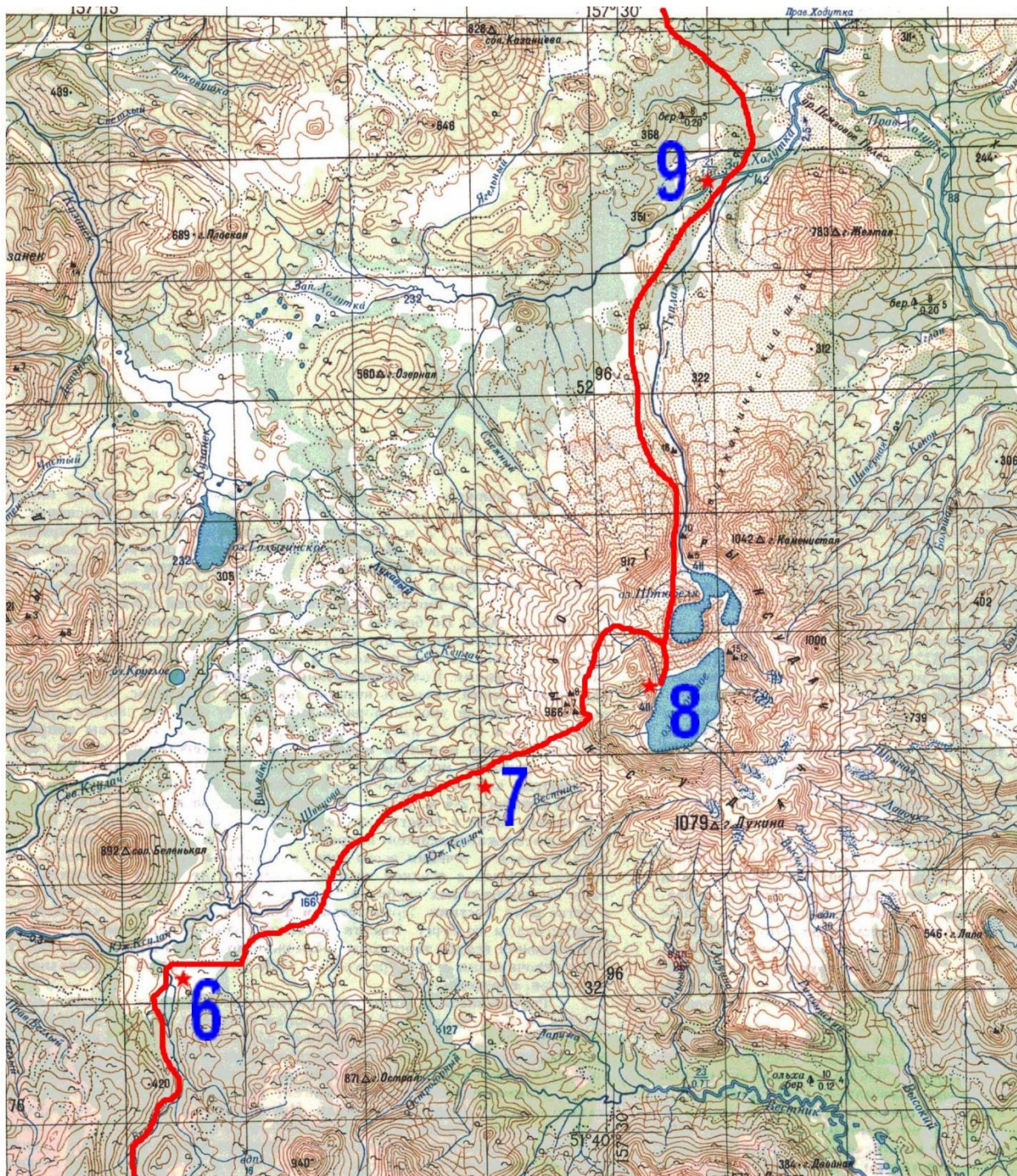
Карта 1 – Первый день похода.





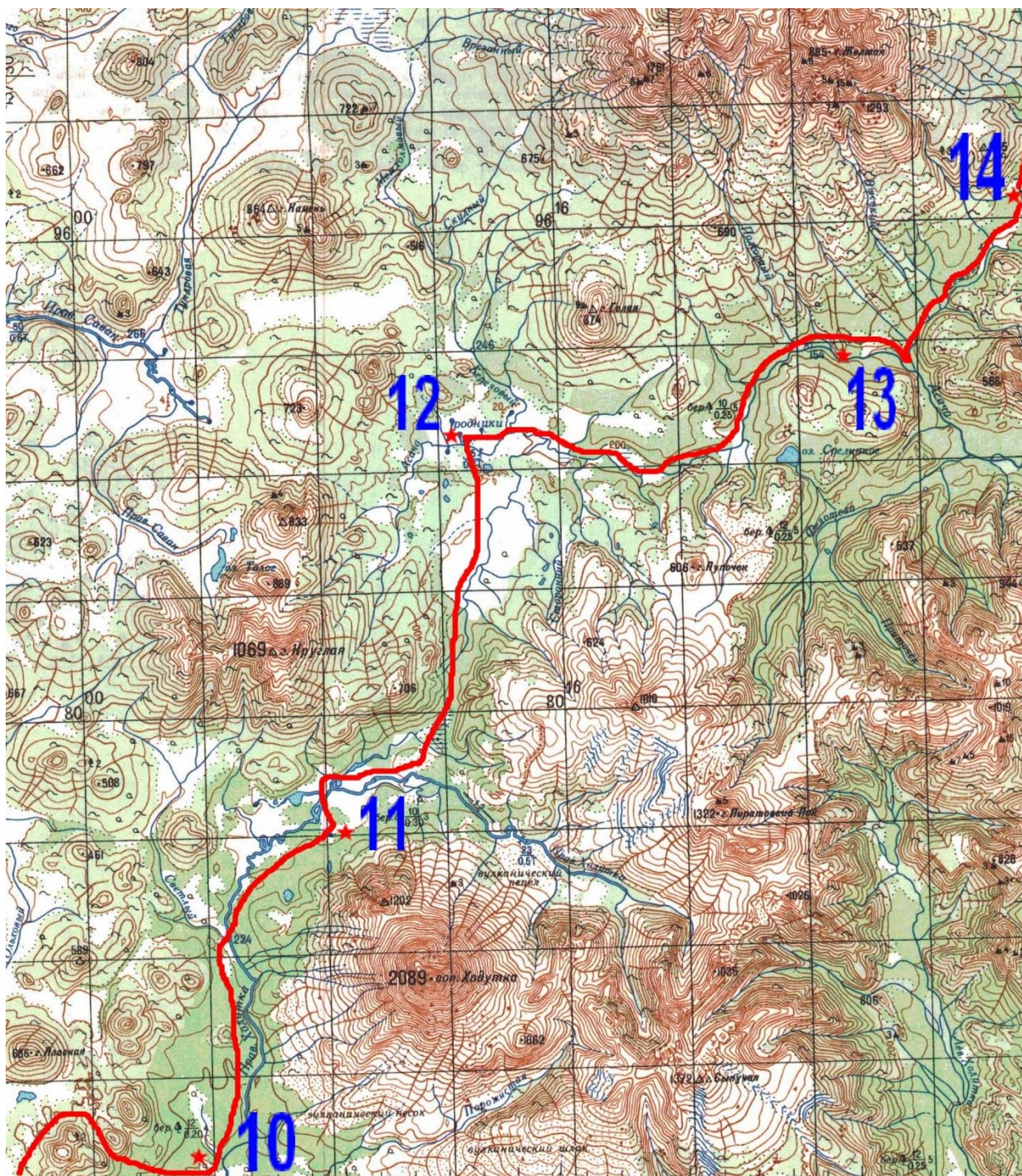
Карта 2 – 2-7 дни похода.





Карта 3 – 8 - 9 дни похода.





Карта 4 – 10 - 14 дни похода.



## Заброска



Фото 1-2 - Посёлок Октябрьский





Фото 3 – БТР “Гена”




Фото 4 – Вулкан Опала с побережья Охотского моря





Фото 5 – По дороге к Озерновску



Фото 6 – Вид из кабины БТР во время переправы





Фото 7 – Посёлок Озерновск в 5-30 утра



Фото 8 – Панорама Озерновска и вид на Запорожье от моста



## По Южно-Камчатскому заказнику



Фото 9 – По дороге к вулкану Кошелева




Фото 10 – Одна из мелких проток реки Кошелева





Фото 11 – Промышленный пейзаж Паужетки




Фото 12 – Фумарольное поле





Фото 13-14 – Грязевые вулканы и выходы пара





Фото 15 – В тёплом озере



Фото 16 – Мост через реку Озёрная





Фото 17 – Медведи на дороге



Фото 18 – Кутхины Баты





Фото 19 – Исток реки Озёрная и вулкан Ильинский



Фото 20 – ТИПРО и “туристы”





Фото 21 – Мост через Озёрную с загонами для подсчёта рыбы



Фото 22 – Продолжение моста в затопленном лесу









Фото 23-26 –Хозяева Курильского озера





Фото 27 – Курильское озеро и вулкан Ильинский



Фото 28 – Остров Сердце Алаида в центре озера





Фото 29 – Овраги посреди ольхового стланика



Фото 30 – Плато под Ильинским вулканом





Фото 30 – Вид на Курильское озеро с плато под Ильинским

### От вулкана Желтовский до кальдеры вулкана Ксудач







Фото 31-32 – В оврагах по пути к Желтовскому вулкану



Фото 33 – На склонах Желтовского вулкана





Фото 34-35 – Траверс Желтовского вулкана





Фото 36 – Прижим на Беленькой







Фото 37 - 38 – Проход прижимов



Фото 39 – Просто красивый водопад





Фото 40 – Обход прижимов



Фото 41 – В шеломайнике





Фото 42 – В долине Южного Ксудача, сзади гора Беленькая



Фото 43 – Вулкан Желтовский из долины Южного Ксудача



## От вулкана Ксудач до Ходуткинских источников



Фото 44 – Овраг на подъёме, вдали видна высота 479,0 и гора Беленькая







Фото 45 - 46 – Подъём на гребень кальдеры Ксудач



Фото 47 – А вот и гребень кальдеры Ксудач





Фото 48 – Спуск в кальдере



Фото 49 – Панорама кальдеры









Фото 50-53 – По следу селя





Фото 54 – Голова медведя



Фото 55 – Горячие ванны





Фото 56 – Ключевое озеро на закате



Фото 57 – Начало тропы при выходе из кальдеры





Фото 58 – Над озером Штюбея



Фото 59 – Подъём траверсом на гребень кальдеры. Справа река Тёплая





Фото 60 – Вулкан Ходутка с Приёмьшем



Фото 61 – Обед в шлаковых песках. Вот и вся вода





Фото 62 – Брод через Западную Ходутку



Фото 63 – Зарастающие остатки шлаковых полей





Фото 64 – Обед в овраге. Вода со снежника



Фото 65 – Ходуткинские горячие источники



## От Ходутки до Асачи



Фото 66 – Это мы по дороге идём



Фото 67 – Сбор жимолости





Фото 68 – Подготовка к ужину



Фото 69 – На реке Асача





Фото 70 – Аквариум



Фото 71 – Рудник “Тревожное Зарево”



**Руководитель группы:**  
Ерзунов Владимир Алексеевич  
E-mail: [vlad\\_erzunov@mail.ru](mailto:vlad_erzunov@mail.ru)

*Удачи в походах!*