

Нижегородская областная Федерация туризма
Федерация спортивного туризма г.Саров
Секция туризма Спорткомплекса РФЯЦ-ВНИИЭФ

ФОТО-ОТЧЁТ

о пешем походе-путешествии
по Карелии,
совершённом с 14 июля по 05августа2018 года
группой из г.Саров Нижегородской области

Маршрутная книжка № 7-2018

Руководитель группы:
Ерзунов Владимир Алексеевич
E-mail: vlad_erzunov@mail.ru

Маршрут: г. Саров(поезд), г. Москва– пос. Амбарный(поезд), оз. Пиземское (автомашина), гора Луков Бор, Сонрека, оз. Морозово, устье Сонреки, берег Кандалакшского залива, мыс. Девичий, оз. Кювиканда, мыс Красный, мыс Черный камень, мыс Корабельный, мыс Кирбей, оз. Мельничное, р. Гридино, пос. Гридино, р. Кятка, оз. Рыбное, оз. Бабье море, р. Нижма, Лебяжьи озера, оз. Верх. Нижемское, Энгозеро-г. Москва) (поезд),г. Саров (поезд).

г.Саров, 2018

ПАСПОРТНЫЕ СВЕДЕНИЯ О ПОХОДЕ

Район проведения похода – республика Карелия, Лоухский район.

Вид туризма	Запланированная категория сложности	Протяженность активной части (суммарно), км	Продолжительность		Сроки проведения
			общая	ходовых	
Пеший	2	150	16 дней	13 дней	14 июля – 05 августа 2018г.

Запланированный маршрут оценен, как 2-я категория сложности и разрешен МКК г. Саров. Маршрутная книжка № 7-2018.

1.2 Список участников

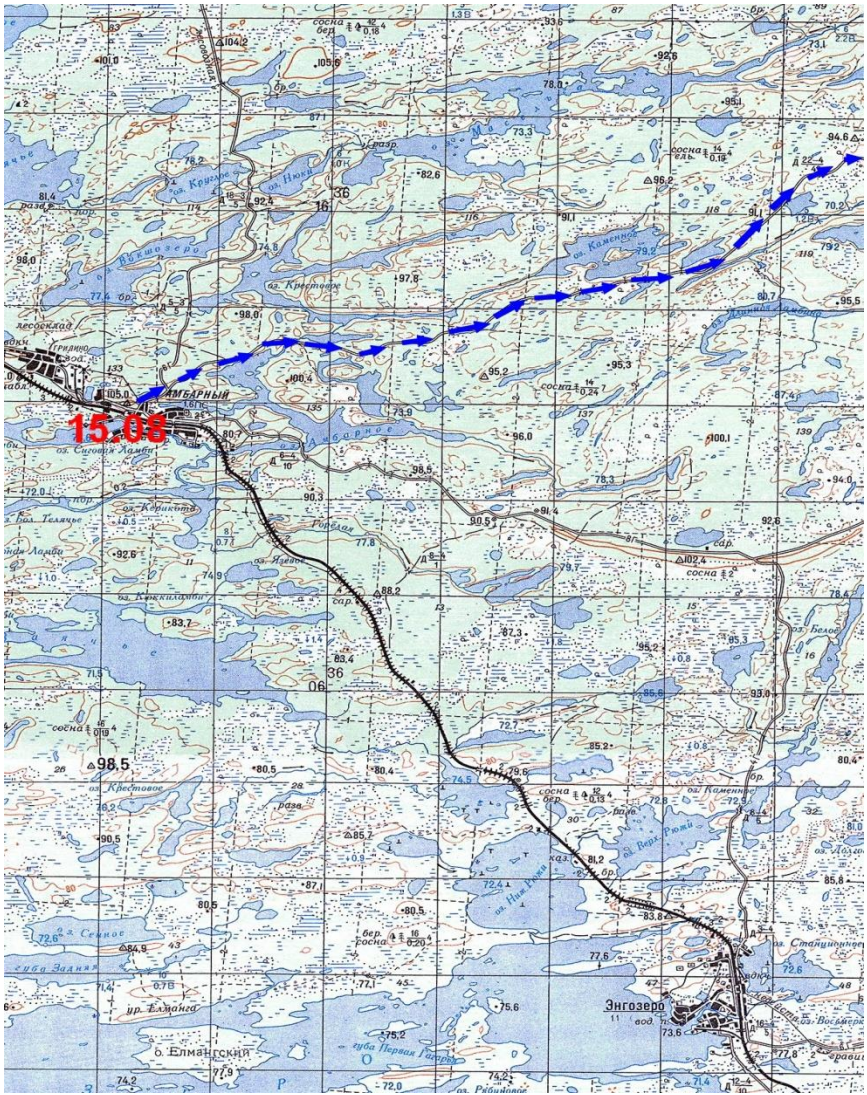
Таблица 1 – Список участников

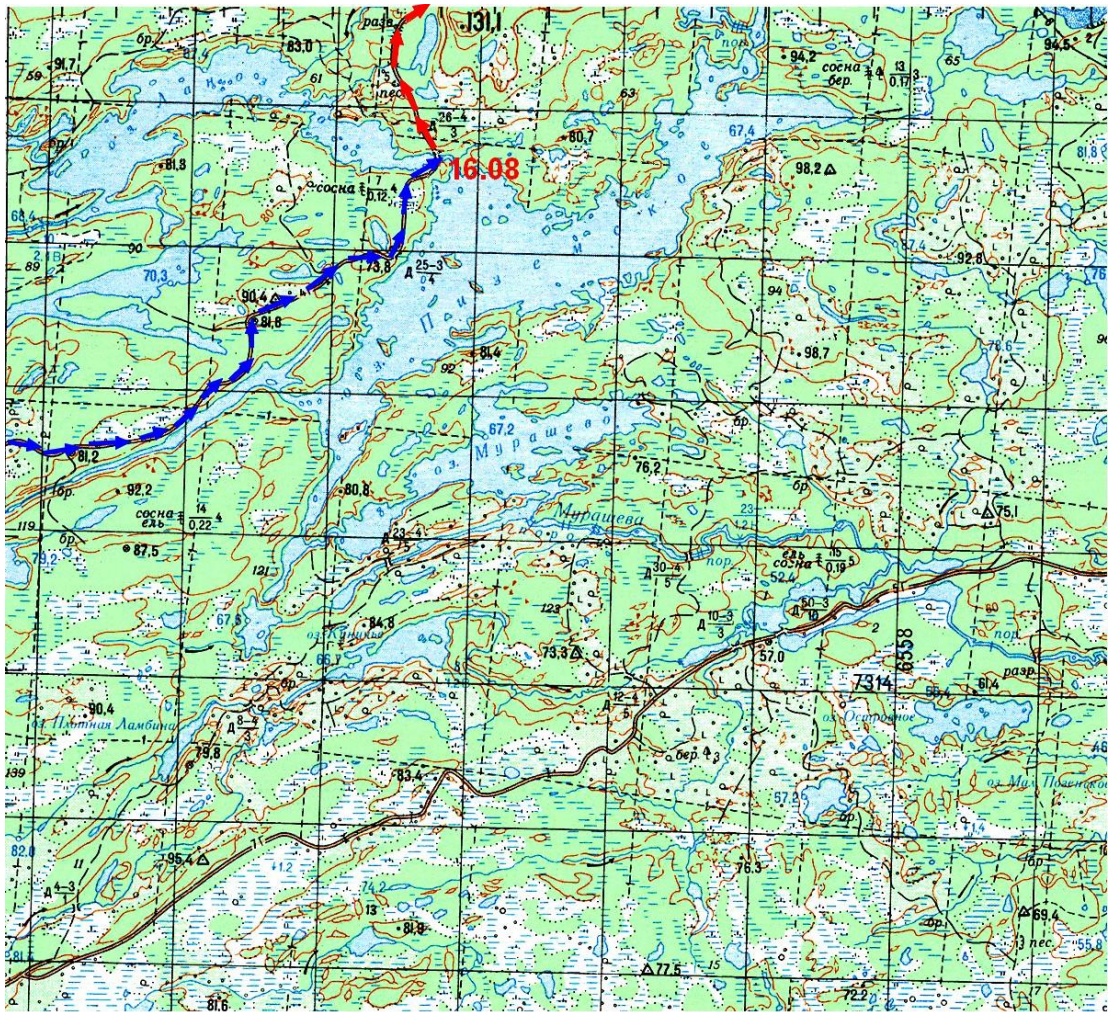
№ п/п	Фамилия, имя, Отчество	Год рождения	Наличие опыта
1.	Ерзунов Владимир Алексеевич	1952	2016 – 3 р (Магадан)
2.	Кузнецов Анатолий Алексеевич	1952	2010 – 3 р - Полярный Урал
3.	Абросимова Татьяна Александровна	1967	2016 – 3 у (Магадан)
4.	Царев Павел Николаевич	2002	ПВД
5.	Загускин Михаил Владимирович	1952	2002 – 3 у Верхнеангарский хр.
6.	Стасевич Александр Анатольевич	1970	2010 – 3 у - Полярный Урал
7.	Веретенников Валерий Юрьевич	1965	2010 – 3 у Полярный Урал
8.	Веретенникова Елена Петровна	1960	2010 – 3 у Полярный Урал
9.	Ивашов Алексей Эдвинович	1993	ПВД

Общая схема маршрута.

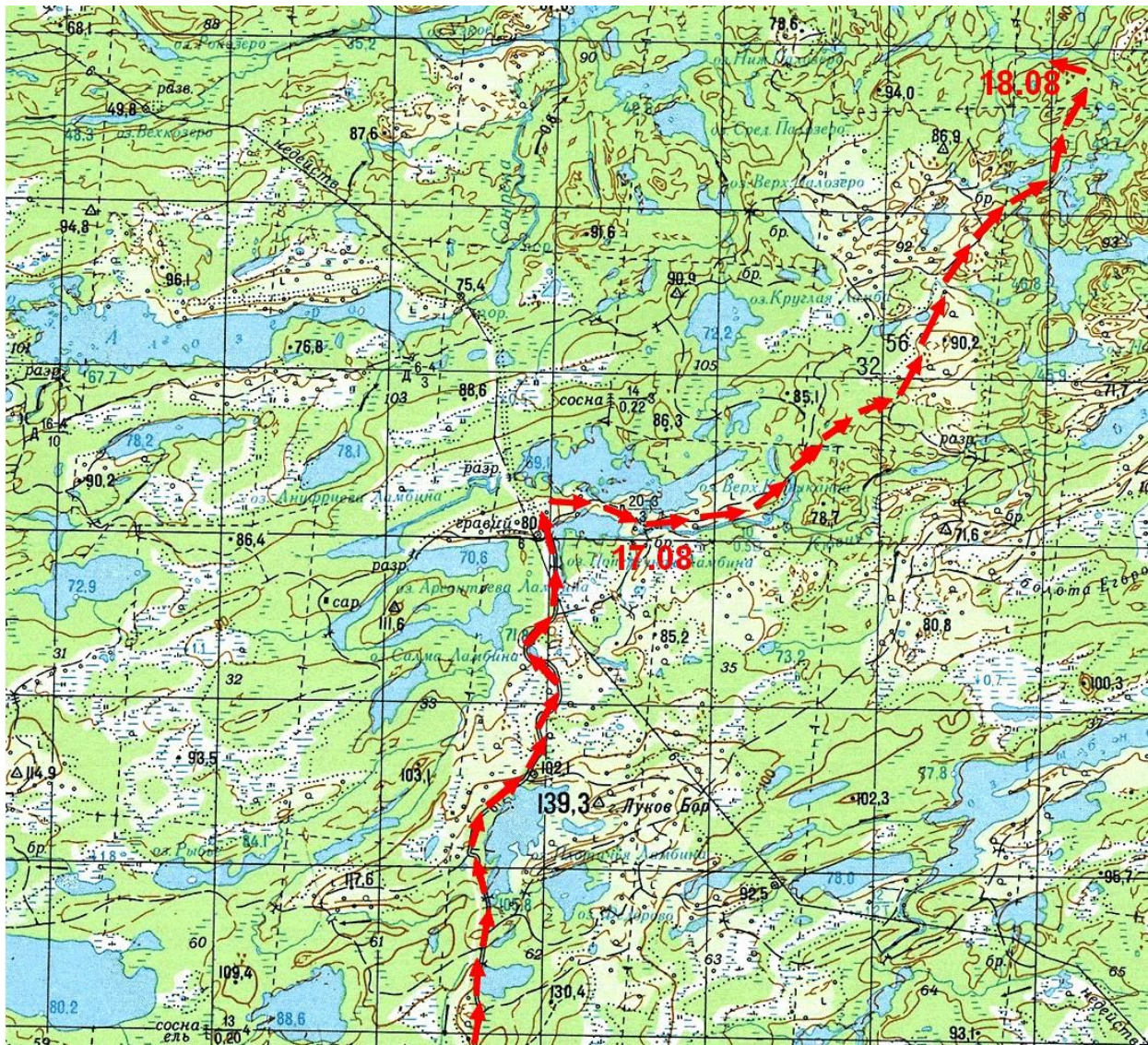
Во время подготовки и проведения похода использовались 0.5 км, 1 км и 2 км топографические карты генштаба.

Обзорные карты района похода.





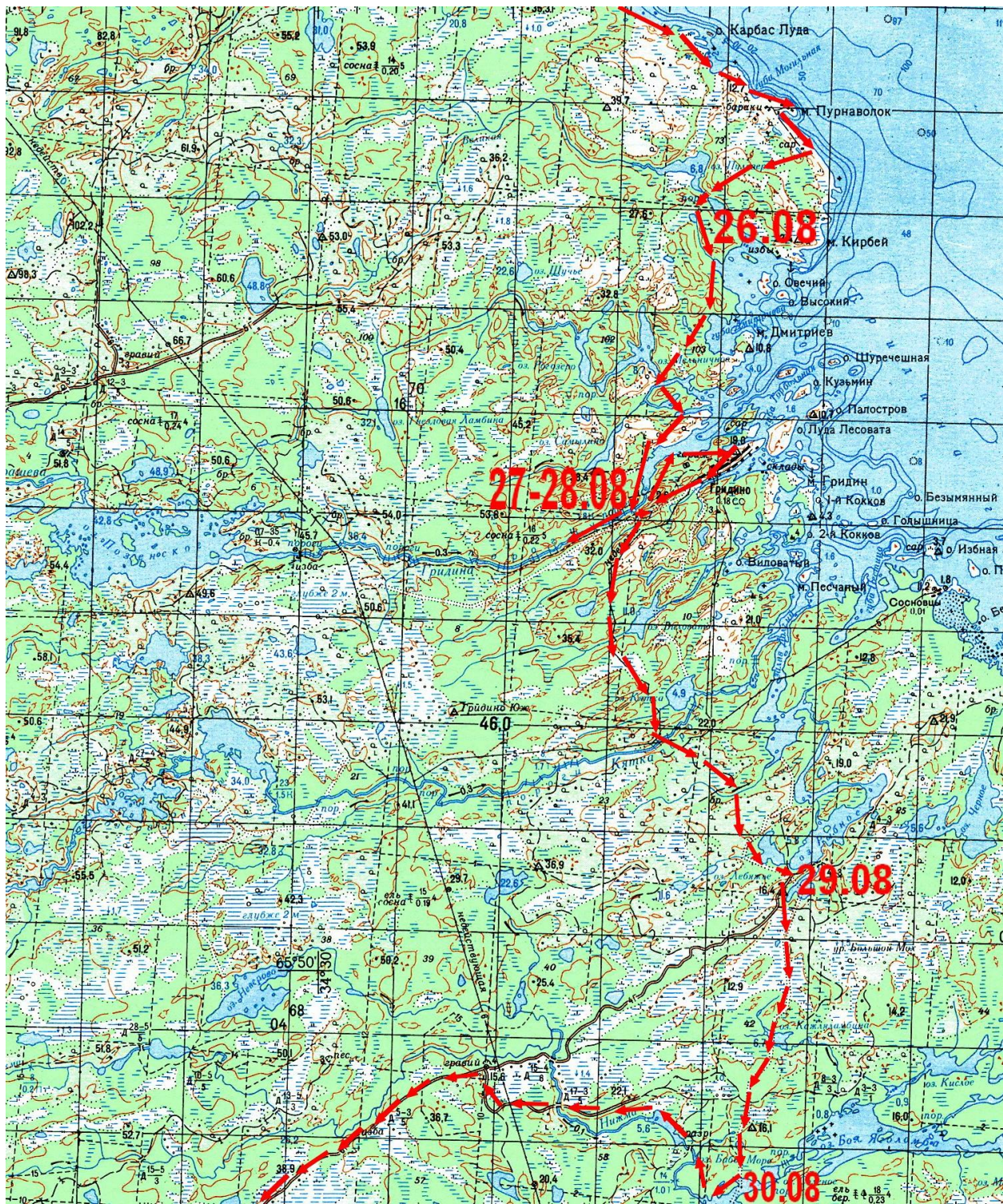
Карты 1-2 – Заброска от Амбарного до перемычки между озёрами
Пиземским и Ланозером.



Карта 3 – 1 - 2 дни похода.



Карта 5 – 7 - 9 дни похода.



Карта 6 – завершающие дни похода.



Фото1. Почти вся группа



Фото 2. Станция Амбарный



Фото 3. Заброска.



Фото 4. Вид из машины



Фото 5. Ланозеро ночью



Фото 5. Ланозеро утром



Фото 6. Первый лагерь на Ланозере



Фото 7. Брод через ручей между Пиземским озером и Ланозером



Фото 8. Лесная дорога



Фото 9. Озеро Плотичья Ламбина



Фото 10. Озеро Верхняя Кювиканда



Фото 11. Второй лагерь перед завалом через р. Кювиканда



Фото 12. Завал на реке Кювиканда



Фото 13. Через болото



Фото 14. Заболоченный лес



Фото 15. На вершине сопки



Фото 16. На заброшенной дороге



Фото 17. Вид с вершины сопки



Фото 18. Красивое озеро



Фото 19. Лесной подарок



Фото 20. Лагерь на красивом озере



Фото 21. Отражение скал на красивом озере



Фото 22. Без троп по заболоченному лесу



Фото 23. Привал на озере



Фото 24. Древние вырубки



Фото 25. Озеро Морозова на Сонреке



Фото 26. Сонрека



Фото 27. Лагерь на берегу Сонреки



Фото 28. Берег Сонреки, по которому шли



Фото 29. Вниз по берегу Сонреки



Фото 30. Переход по берегу



Фото 31. Прижимы на Сонреке




Фото 32. Обход прижимов



Фото 33. Поднялись на вершину



Фото 34. Впереди горелый лес



Фото 35. А на горизонте уже видно море



Фото 36. Мост через Сонреку недалеко от устья



Фото 37. А вот и побережье



Фото 38. Губа Дорошиха



Фото 39. Лагерь на берегу губы Дорошиха



Фото 40. Очень приятное место для рыбалки трески



Фото 41. На днёвке



Фото 42. Губа Дорошиха. Вид со скал.



Фото 43. Переход по побережью.



Фото 44. По пути к Кювиканде.



Фото 45. Обычный прибрежный пейзаж.



Фото 46. Прибрежные скалы



Фото 47. Вид на устье реки Кювиканда



Фото 48. В устье реки Кювиканда



Фото 49. Озеро Нижняя Кювиканда



Фото 50. Лагерь у озера. Озеро вдали.



Фото 51. Обход прибрежных скал



Фото 52. Завалы на побережье



Фото 53. Завалы на побережье



Фото 54. Дом у входа в губу Сухая



Фото 55. Губа Сухая в отлив



Фото 56. Устье первой речки в губе Сухой. В ней водится крупная форель



Фото 57. Строительство бани на днёвке



Фото 58. Переход через губу Сухую



Фото 59. А вот и местный житель



Фото 60. Переход губы Сонруцкой. Начало прилива.



Фото 61. Губа Сонруцкая.




Фото 62. Много крестов на побережье.



Фото 63. Привал во время отлива.



Фото 64. Озеро у дороги на Амбарный.



Фото 65. Лагерь в сосновом лесу по пути к губе Гридинская.



Фото 66. Кто-то переписал все деревья.



Фото 67. Лесной переход.



Фото 68. Привал на сопке.



Фото 69. Силы девать некуда.



Фото 70. На берегу Гридинки.



Фото 71. Гридинская губа.



Фото 72. Гридино.



Фото 73. Гридино.



Фото 74. Пороги на Гридинке.



Фото 75. Гридинка выше по течению.



Фото 76. Лагерь на озере Рыбном.



Фото 77. Очередное красивое озеро.



Фото 78. Лебяжье озеро соответствует своему названию.



Фото 79. Там же на Лебяжьем.



Фото 80. Вечернее озеро.



Фото 81. У станции Энгозеро.



Фото 82. Станция Энгозеро. Конечная точка маршрута.

Руководитель группы:
Ерзунов Владимир Алексеевич
E-mail: vlad_erzunov@mail.ru

Удачи в походах!